

DRUH POVRCHU ÚZEMÍ  
KATASTRÁLNÍ ÚZEMÍ

NEZPEVNĚNO		POLNÍ CESTA
HODOLANY (710873)		HOLICE U OLOMOUCE

SKLONOVÉ POMĚRY:

MĚŘÍTKA:  
1: 1000., 1: 100.

KÓTY NIVELETY:

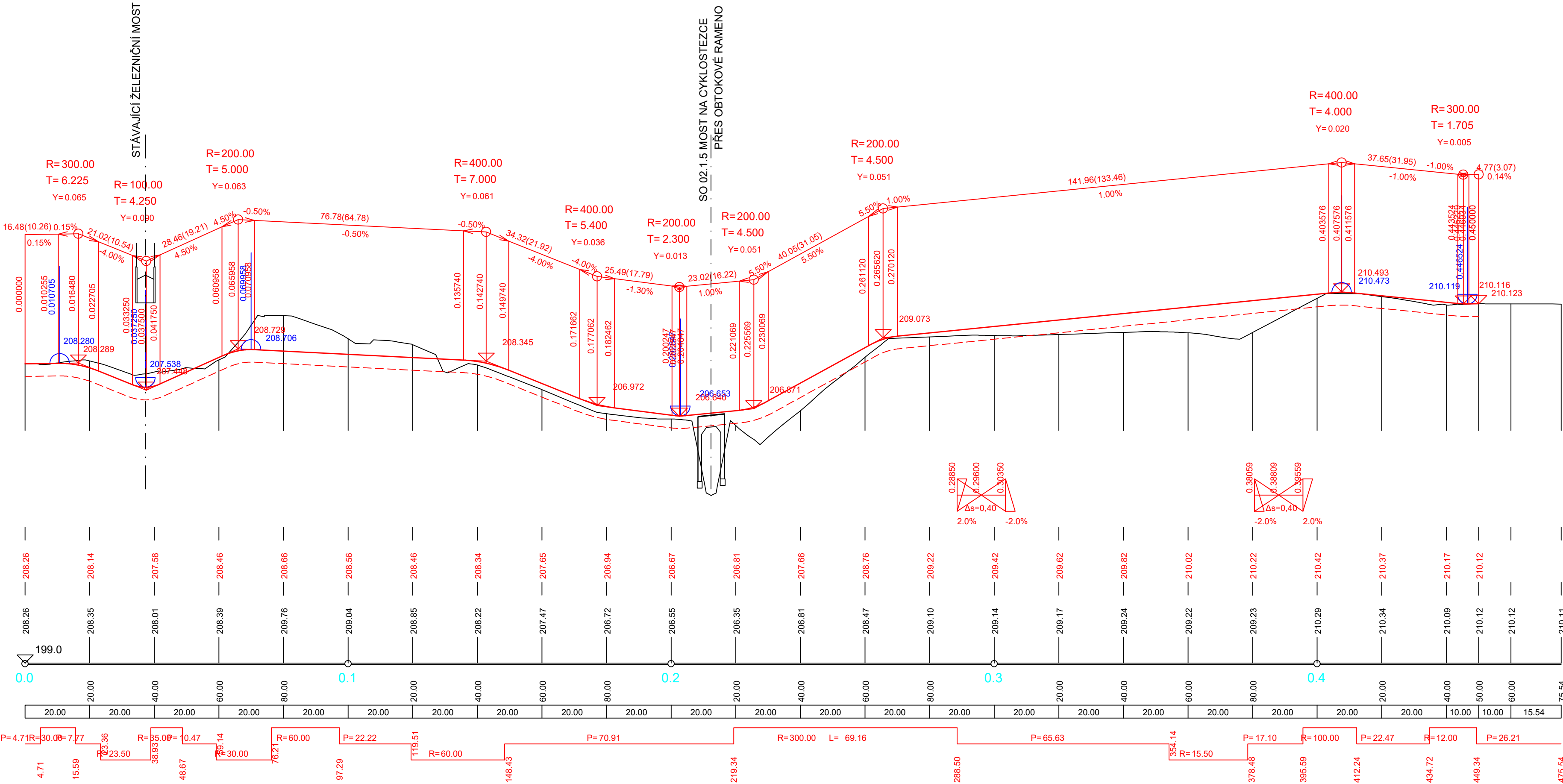
KÓTY TERÉNU:

SROVNÁVACÍ ROVINA:



STANIČENÍ:

VZDÁLENOST PŘ. ŘEZŮ:

SMĚROVÉ POMĚRY:




OBJEDNATEL		POVODÍ MORAVY, s. p. Dřevařská 11, 602 00, Brno
------------	---	--

ZHOTOVITEL	SDRUŽENÍ-MORAVA-OLMOUC	
 DOPRAVOPROJEKT BRNO	DOPRAVOPROJEKT BRNO a.s. Kounicova 271/13, 602 00 BRNO	 Prešovská 55, 821 02 BRATISLAVA

AUTORIZACE:

SO 04.5

ŘEDITEL ATELIERU		ING. VLADIMÍR NAVRÁTIL		<div><p>Kounicova 271/13, 602 00 BRNO</p></div>	
HLAVNÍ INŽENÝR PROJEKTU		ING. JOZEF KRČMÁŘIK			
ZODPOVĚDNÝ PROJEKTANT		ING. IVO KIŠŠ			
VYPRACOVAL		ING. LUBOR NOVOTNÝ			
KONTROLOVAL		ING. VLADIMÍR NAVRÁTIL			
NÁZEV AKCE				DATUM	12/2021
<b>Morava, km 230,728-231,934- přírodě blízká PO na pravém břehu a napojení levobřežního ramene</b>				FORMÁT	4xA4
				MĚŘÍTKO	1:1000/100
				Č. ZAKÁZKY	19-036
				ÚČEL	<b>DUSP</b>
				NÁZEV OBJEKTU	
PŘÍLOHA				Č. SOUPRAVY	Č. PŘÍLOHY
<b>PODÉLNÝ PROFIL</b>					<b>3</b>